

# Brochure

## Rialtobrug – Venetië



**Basisschool OLV Scherpenheuvel**  
**Rozenkranslaan 4B**  
**3270 Scherpenheuvel**

**Klas 6B van Meester Lorenz**

## Het kiezen van het land

Met onze klas zijn we gaan brainstormen over landen en monumenten. Zo hadden we Italië, Thailand, Mexico,... en andere langens in onze gedachten. Van onze meester kregen we de taak om thuis een land te kiezen en hier informatie over op te zoeken. In de klas hebben we onze krachten gebundeld en waren er al veel landen afgevallen. De overige landen hebben we gevormd tot een top drie en dit verder uitgewerkt. Wat kunnen we doen, hoe, waar, is het speciaal,... We hebben toen gekozen voor het land Venetië met het water en de gondels en met de Rialtobrug als ons monument.

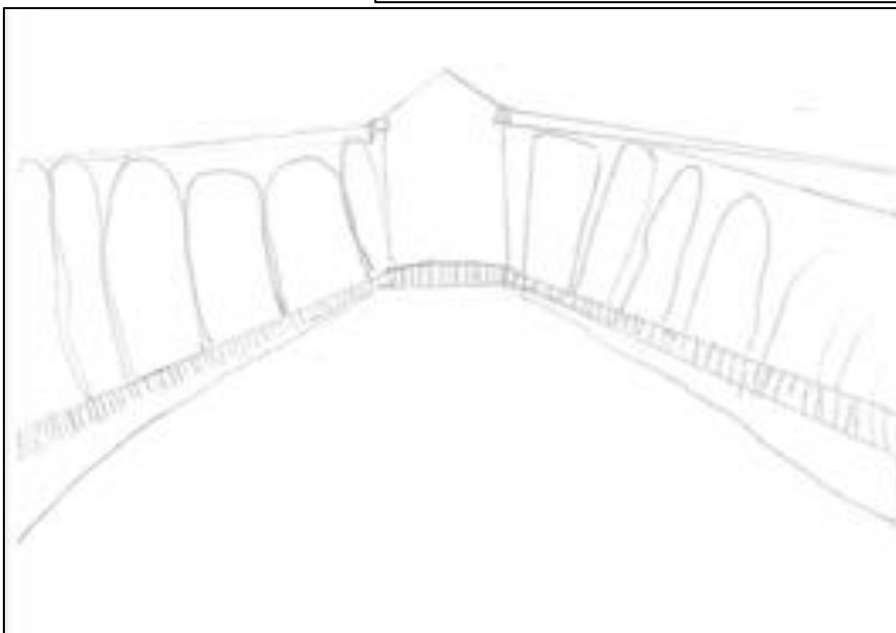

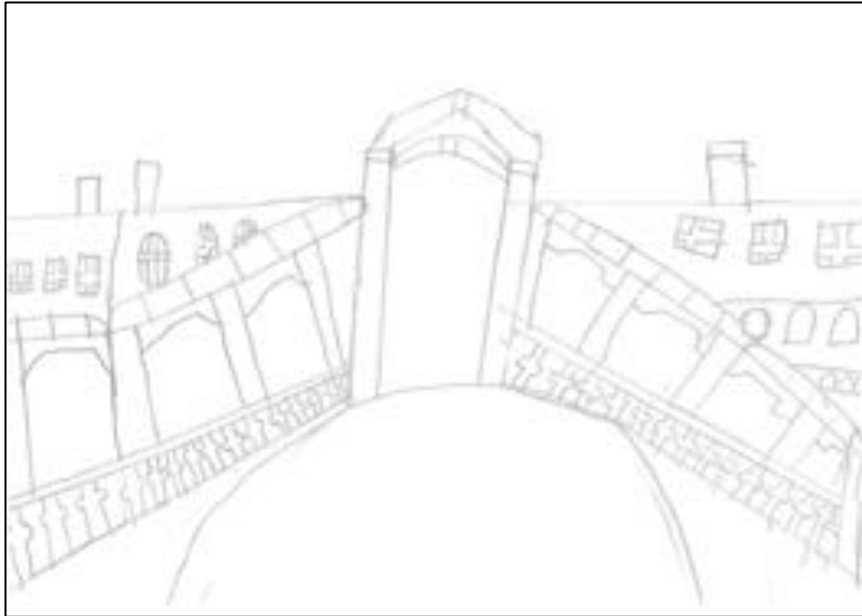


## Het werkproces in de klas.

Onze klas werd in verschillende groepen verdeeld. Elke groep werd verantwoordelijk voor iets. Het bouwen, ontwerpen, schetsen, tekenen, informatie opzoeken, verslag uitbrengen,... Iedereen wist zijn taak en kon aan de slag. We hielpen elkaar en verbeterden elkaar en maakten overal nodige aanpassingen. Tegen de deadline was er een kerngroep van een aantal klasgenoten die elke speeltijd zijn binnen gebleven om alles af te werken tot een mooi geheel.

## Onze schetsen:

We hebben onze brug geschetst en gebruikt om een eenvoudigere versie na te bouwen.



## Informatie over het land Venetië

### Geschiedenis

**Venetië** is ontstaan in de 5de eeuw en was vroeger één van de belangrijkste havens van Europa. De eerste bewoners kwamen op deze eilanden terecht omdat ze vluchtten voor de aanstormende Hunnen van Attila.



Venetië is een stad in het noordoosten van Italië. Het is de hoofdstad van de regio Veneto en van de provincie Venetië. De stad is een belangrijke toeristische bestemming. De stad is wereldwijd bekend om haar historische centrum met zijn vele kanalen.

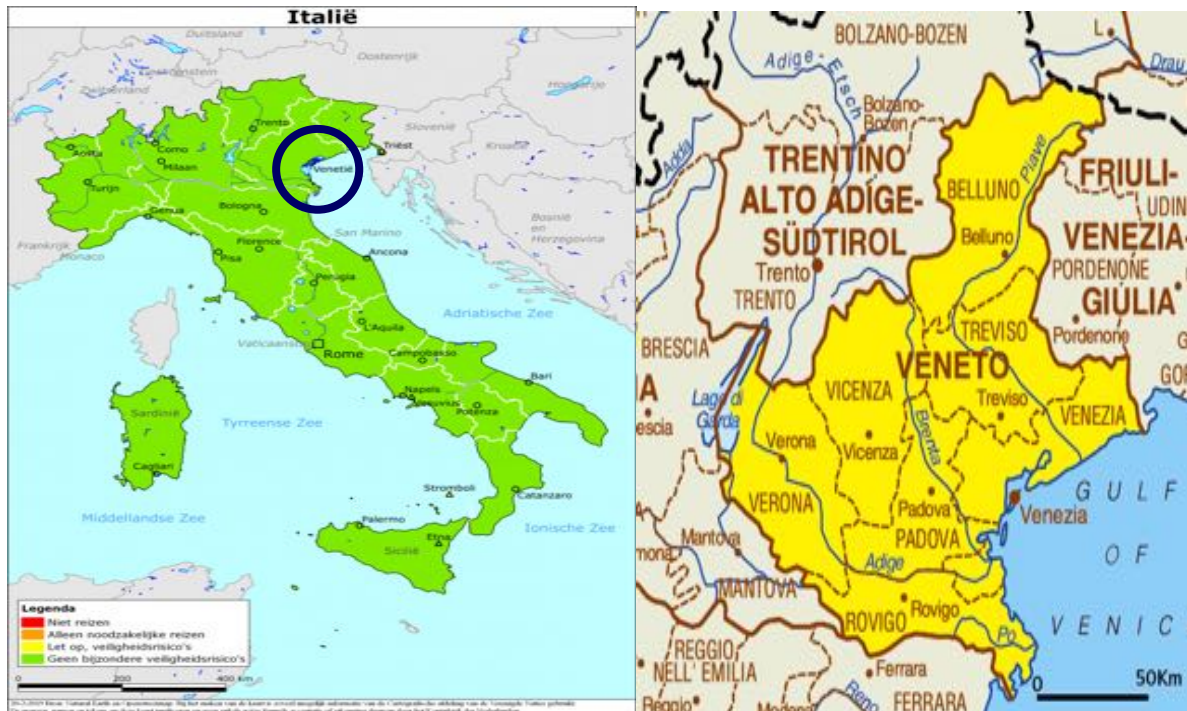
### Vlag:



© Can Stock Photo

Dit is de vlag van Venetië. Het is een rood/gele vlag met een leeuw, met hemel vleugels en een zwaard in zijn poot.

## Ligging:



Venetië ligt in het noord-oosten van Italië.

## Klimaat



Het vervoer gebeurt in Venetië allemaal over water. ...

Het klimaat van Venetië is een middellands zee klimaat. Dit betekent dat de zomers een prettig warme temperatuur hebben van rond de 27°C. In de winter kan er veel regen vallen en is het kouder. Zie maar in de actualiteit

## Taal + Bevolking

Bevolking: Veneziani

Taal: Venetiaans(Italiaans)

### Cultuur en sport:

Enkele voorbeelden van sporten zijn; 1.atletiek 2.basketbal

3.golf 4.gymnastiek 5.motorsport 6.schermen 7.skiën 8.tennis 9.voetbal 10.vollybal

Zoals je kunt zien zie je dat Venetië ook aan sport doet ,het beroemdst is atletiek maar dat is een beetje van alles maar toch.



Venetië is een groot kunstland als je er bent dan zie alles zoals je op de foto ziet. Twee handen die uit het water komen en het huis vasthouden.

### Actualiteit:

#### Venetië getroffen door zwaarste overstromingen in 53 jaar

13/11/2019 om 08:24 | Bron: BELGA



**In Venetië gaat woensdag de noodtoestand van kracht na zware overstromingen. Dat heeft burgemeester Luigi Brugnaro dinsdagavond laat laten weten in een video die hij verspreidde op de sociale media. Het water in de Italiaanse stad steeg tot het op een na hoogste niveau in de moderne tijd.**

Foto: Reuters

Burgemeester Luigi Brugnaro spreekt over een “ramp” en mobiliseerde alle hulpdiensten toen het water dinsdagavond om 22.50 uur steeg tot 187 centimeter. Een 78-jarige man kwam om op het eiland Pellestrina, een deelgemeente van Venetië, nadat hij geëlectrocuteerd werd toen het water zijn huis binnenliep, laat nieuwsagentschap ANSA weten.

Woensdag zullen alle scholen gesloten zijn en zullen de boten niet uitvaren. “We zullen (de Italiaanse overheid) om hulp vragen aangezien de kosten hoog zijn”, aldus Brugnaro nog in de video. “We moeten elkaar helpen en we moeten ons verenigen om deze situatie aan te pakken, die duidelijk het gevolg is van de klimaatverandering.”

De burgemeester nam de video op aan het overstromde San Marcoplein. Een jaar geleden werd op dat plein de wereldberoemde kathedraal beschadigd door

overstromingen. “Een tij tot 187 centimeter is een wonde die onuitwisbare sporen zal achterlaten”, verklaarde Brugnaro. “Nu moet de overheid wel luisteren.”

Op 4 november 1966 werd Venetië het zwaarst getroffen door “acqua alta”: toen stond het water 194 centimeter hoog. De rest van Italië had toen eveneens te kampen met enorm zware overstromingen.



Foto: EPA-EFE



Foto: AFP



Foto: AFP



Foto: AFP



Foto: Photo News

Onze mening: Het is erg voor de mensen en voor de slachtoffers  
De mensen in Venetië blijven stand houden.

Hoe komt het: Venetië is een stad in het water en als het koud/regent dan stijgt het water en dan overstroomt het. De mensen kunnen er natuurlijk niks aan doen en het blijft erg.

## Het monument: De Rialtobrug.

De Rialtobrug ligt in Venetië namelijk een stad in Italië. Ze zijn begonnen in 1181 met bouwen en 1591 geëindigd. Meer dan 400 jaar hebben ze aan de brug gewerkt. Verschillende keren hebben ze de brug aangepast en vervangen.

Het ontwerp komt van Antonio da Ponte en gemaakt door onder andere Niccolò Barattieri/ De brug is 48 meter lang en 28 meter breed.

### **Leuke weetjes?**

- het was een ophaalbrug maar is helaas 4 keer ingestort.
- Er is een brug nagemaakt in een hotel in Las Vegas.





Foto van het ontwerp:



Foto van het ontwerp met de klas:



Sfeerfoto van het project:

